

ROMANIA
JUDEȚUL BUZĂU
MUNICIPIUL RAMNICU SARAT
-CONSILIUL LOCAL-

HOTĂRÂRE

privind transmiterea în folosință gratuită a unui teren în suprafață de 2500 mp situat în Rm.Sărat, cartier Anghel Saligny, str.Anghel Saligny nr.31A, Ministerului Educației Cercetării Tineretului și Sportului, reprezentat de Inspectoratul Școlar Județean Buzău, pe perioada execuției construcției (Grădinița cu Program Prelungit nr.2-4 săli de grupă), până la recepția finală a acesteia

Consiliul local al municipiului Rm. Sărat, județul Buzău, întrunit în ședință de lucru ordinară în data de **31.03.2011**;

Având în vedere:

- expunerea de motive a Primarului municipiului Rm.Sărat, înregistrată sub nr.4085/14.03.2011;
- raportul Direcției Administrație Publică locală din cadrul aparatului de specialitate al primarului municipiului Rm. Sarat, înregistrat sub nr.4084/14.03.2011;
- raportul de avizare al comisiei de specialitate din cadrul Consiliului local Rm.Sărat;
- adresa nr.386/07.03.2011 a SC PROIECT SA ARAD, înregistrată la sediul Primăriei municipiului Rm.Sărat sub nr.3905/10.03.2011;
- prevederile art.17 din Legea nr.213/1998 privind proprietatea publică și regimul juridic al acesteia, cu modificările și completările ulterioare;

În temeiul art.36, alin. (2), lit. c), art. 39, alin. (1), art. 45 alin.(3) și art.124 din Legea nr.215/2001 privind administrația publică locală, republicată, actualizată,

HOTARASTE:

Art.1. (1) Se transmite în folosință gratuită Ministerului Educației Cercetării Tineretului și Sportului, reprezentat de Inspectoratul Școlar Județean Buzău terenul în suprafață de 2500 mp, situat în cartier Anghel Saligny, strada Anghel Saligny nr.31A, pe perioada execuției construcției (Grădinița cu Program Prelungit nr.2 – 4 săli de grupă), până la recepția finală a acesteia.

(2) Terenul transmis conform alin.(1) este proprietate publică a municipiului Rm.Sărat, este înscris în cartea funciară nr.7797, având numărul cadastral 6787, și nu face obiectul niciunui litigiu.

(3) Transmiterea în folosință gratuită a imobilului – teren, menționat la alin.(1) se face prin protocol de predare-primire.

Art.2. Consecință a prevederilor art.1 se revocă HCL nr.20/29.01.2009.

Art.3. Primarul municipiului Rm.Sărat prin aparatul de specialitate: Direcția Administrație Publică locală va duce la îndeplinire prevederile prezentei hotărâri.

Art.4. Prezenta hotărâre se comunică Instituției Prefectului județului Buzău în vederea exercitării controlului cu privire la legalitate, celor nominalizați cu ducerea la îndeplinire a prezentei hotărâri, Inspectoratului Școlar Județean Buzău și se aduce la cunoștință publică prin grija secretarului municipiului Rm.Sărat.

**Președinte de ședință,
Prof.Ambrinoc Costică**



**Contrasemnează secretar,
Jr.Pâslaru Anicuța**



Nr.95

Rm. Sarat 31.03.2011

Hotărârea a fost adoptată cu 19 voturi pentru, — voturi împotriva și abțineri din numărul total de 19 consilieri prezenți



ROMÂNIA
PRIMĂRIA MUNICIPIULUI RÂMNICU- SĂRAT

Str. N.Bălcescu nr. 1, Râmnicu-Sărat, Tel: 0238.561946; Fax: 0238.561947
Web site: www.primariermsarat.ro E-mail: primarie_rmsarat@primariermsarat.ro

Nr. 4085/14.03.2011

EXPUNERE DE MOTIVE

la proiectul de hotărâre privind transmiterea în folosință gratuită a unui teren în suprafață de 2500 mp situat în Rm.Sărat, cartier Anghel Saligny, *str.Anghel Saligny nr.31A*, Ministerului Educației Cercetării Tineretului și Sportului, reprezentat de Inspectoratul Școlar Județean Buzău, pe perioada execuției construcției (Grădinița cu Program Prelungit nr.2-4 săli de grupă), până la recepția finală a acesteia

În conformitate cu prevederile art.36 alin.2, lit. „c” și alin.6 lit.”a” punctul 1 din Legea nr.215/2001 a administrației publice locale, republicată, actualizată, Consiliul local asigură, potrivit competențelor sale și în condițiile legii, cadrul necesar pentru furnizarea serviciilor publice de interes local privind educația.

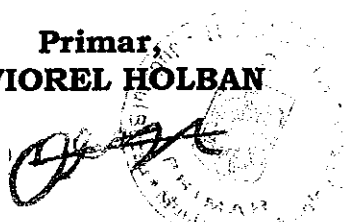
Având în vedere:

- faptul că prin Hotărârea Consiliului local nr. 20/29.01.2009 s-a transmis în folosință gratuită un teren în suprafață de 2200 mp situat în Rm.Sărat, cartier Anghel Saligny, Ministerului Educației Cercetării Tineretului și Sportului, reprezentat de Inspectoratul Școlar Județean Buzău, pe perioada execuției construcției (Grădinița cu Program Prelungit nr.2-4 săli de grupă), până la recepția finală a acesteia, însă prin adresa nr.386/07.03.2011 a S.C PROIECT ARAD S.A, societate ce a câștigat licitația de proiectare organizată de Ministerul Educației Cercetării Tineretului și Sportului pentru proiectul “Reforma Educației Timpurii în România”, proiect prin care se construiesc acest tip de grădinițe, ne transmite că suprafața minimă necesară pentru amplasarea acestei grădinițe ar fi de 2500 mp;

- faptul că s-a putut identifica o nouă locație-teren în suprafață de 2500 mp, care să corespundă cerințelor de proiectare;

În aceste condiții propun inițierea proiectului de hotărâre privind transmiterea în folosință gratuită a unui teren în suprafață de 2500 mp situat în Rm.Sărat, cartier Anghel Saligny, *str.Anghel Saligny nr.31A*, Ministerului Educației Cercetării Tineretului și Sportului, reprezentat de Inspectoratul Școlar Județean Buzău, pe perioada execuției construcției (Grădinița cu Program Prelungit nr.2-4 săli de grupă), până la recepția finală a acesteia. Terenul mai sus menționat este identificat potrivit planului de situație anexat.

Primar,
Pr.VIOREL HOLBAN





ROMÂNIA
PRIMĂRIA MUNICIPIULUI RÂMNICU- SĂRAT

Str. N.Bălcescu nr. 1, Râmnicu-Sărat, Tel: 0238.561946; Fax: 0238.561947
Web site: www.primariermsarat.ro E-mail: primarie_rmsarat@primariermsarat.ro

Nr. 4084/14.03.2011

RAPORT DE SPECIALITATE

la proiectul de hotărâre privind transmiterea în folosință gratuită a unui teren în suprafață de 2500 mp situat în Rm.Sărat, cartier Anghel Saligny, *str.Anghel Saligny nr.31A*, Ministerului Educației Cercetării Tineretului și Sportului, reprezentat de Inspectoratul Școlar Județean Buzău, pe perioada execuției construcției (Grădinița cu Program Prelungit nr.2-4 săli de grupă), până la recepția finală a acesteia

Având în vedere:

- faptul că prin Hotărârea Consiliului local nr. 20/29.01.2009 s-a transmis în folosință gratuită un teren în suprafață de 2200 mp situat în Rm.Sărat, cartier Anghel Saligny, Ministerului Educației Cercetării Tineretului și Sportului, reprezentat de Inspectoratul Școlar Județean Buzău, pe perioada execuției construcției (Grădinița cu Program Prelungit nr.2-4 săli de grupă), până la recepția finală a acesteia, însă prin adresa nr.386/07.03.2011 a S.C PROIECT ARAD S.A, societate ce a câștigat licitația de proiectare organizată de Ministerul Educației Cercetării Tineretului și Sportului pentru proiectul "Reforma Educației Timpurii în România", proiect prin care se construiesc acest tip de grădinițe, ne transmite că suprafața minimă necesară pentru amplasarea acestei grădinițe ar fi de 2500 mp;

- prevederile art.17 din Legea nr.213/1998 privind proprietatea publică și regimul juridic al acesteia, actualizată;

- prevederile art.36 alin.2, lit. „c” și alin.6 lit.”a” punctul 1 din Legea nr.215/2001 a administrației publice locale, republicată, actualizată;

Propun spre analiză și aprobare Consiliului local al municipiului Râmnicu-Sărat proiectul de hotărâre privind transmiterea în folosință gratuită a unui teren în suprafață de 2500 mp situat în Rm.Sărat, cartier Anghel Saligny, *str.Anghel Saligny nr.31A*, Ministerului Educației Cercetării Tineretului și Sportului, reprezentat de Inspectoratul Școlar Județean Buzău, pe perioada


execuției construcției (Grădinița cu Program Prolungit nr.2-4 săli de grupă), până la recepția finală a acesteia.

Terenul în cauză aparține domeniului public al municipiului Rm.Sărat și este înscris în cartea funciară nr. 1794, având numărul cadastral 0724, și are următoarele vecinătăți:

- la Nord pe 68 ml – domeniu privat municipiul Rm.Sărat;
- la Sud pe 79,02 ml – Biserica cart.Anghel Saligny;
- la Vest pe 34,67 ml str.Mihai Viteazu;
- la Est pe 34,28 ml str.Anghel Saligny

Transmiterea în folosință gratuită a imobilului – teren se va face prin protocol de predare- primire.

**Director executiv,
Ing.Vagyas-Davidoiu Manuela**




ROMANIA
JUDETUL BUZAU
MUNICIPIUL RM-SARAT
CONSILIUL LOCAL
Comisia pentru amenajarea teritoriului si urbanism,
protectie mediu si turism

Raport de avizare

Comisia pentru amenajarea teritoriului si urbanism, protectie mediu si turism intrunita in sedinta de lucru din data de **30.03.2011** a avizat Proiectul de hotărâre privind transmiterea în folosință gratuită a unui teren în suprafață de 2500 mp situat în Rm.Sărat, cartier Anghel Saligny, *str.Anghel Saligny nr.31A*, Ministerului Educației Cercetării Tineretului și Sportului, reprezentat de Inspectoratul Școlar Județean Buzău, pe perioada execuției construcției (Grădinița cu Program Prelungit nr.2-4 săli de grupă), până la recepția finală a acesteia, cu unanimitate de voturi.

**Comisia pentru amenajarea teritoriului si urbanism,
protectie mediu si turism**




ROMANIA
JUDETUL BUZAU
MUNICIPIUL RM-SARAT
CONSILIUL LOCAL
Comisia juridica, de disciplina si validare

Raport de avizare

Comisia juridica, de disciplina si validare intrunita in sedinta de lucru a avizat Proiectul de hotărâre privind transmiterea în folosință gratuită a unui teren în suprafață de 2500 mp situat în Rm.Sărat, cartier Anghel Saligny, *str.Anghel Saligny nr.31A*, Ministerului Educației Cercetării Tineretului și Sportului, reprezentat de Inspectoratul Școlar Județean Buzău, pe perioada execuției construcției (Grădinița cu Program Prelungit nr.2-4 săli de grupă, cu 5 voturi pentru, cu amendamentul ca in cazul in care este posibil, sa fie acordata suprafata de 3000 mp.

Comisia juridica, de disciplina si validare

A handwritten signature in black ink, consisting of several loops and a long horizontal stroke extending to the right.